

Leben, Wohnen und Erholen in der Gemeinde

Bad Zwesten

Mit Natur und Seele im Einklang



Infobroschüre

www.touristik-aktuell-lokal.de
barrierefrei
media print
infoverlag



www.ewf.de
**kids
for nature**



Energie und Engagement für die Region!



Als Energiedienstleister vor Ort fühlen wir uns für die Menschen in unserer Region besonders verantwortlich. Deshalb liefern wir nicht nur günstigen Strom und sauberes Erdgas, umweltfreundliche Wärme oder lebenswichtiges Trinkwasser. Wir investieren auch in energieeffiziente Technologien und gestalten schon heute die Energieversorgung für morgen.

Mit unserem breiten Engagement für die Ausbildung junger Menschen und den lokalen Umweltschutz sowie als Sponsor von Kultur- und Sportveranstaltungen und sozialen Projekten sorgen wir dafür, dass unsere Heimat lebenswert bleibt.

- EWF-Kundenzentrum Bad Wildungen
Laustraße 1, Telefon: 05621 8049-0
- EWF-Kundenzentrum Fritzlar
Marktplatz 5, Telefon: 05622 9995-0



Ruine Löwenstein – Blickrichtung Altenburg © Mike Lauer

Grüßwort

Liebe Neubürgerinnen und Neubürger,

wir möchten Ihnen unsere Gemeinde Bad Zwesten in seiner ganzen Vielfalt durch diese Neubürgerbroschüre vorstellen. Weitergehende Informationen erhalten Sie im Internet (www.badzwesten.de) und über Facebook (Bad Zwesten).

Ich möchte Sie zunächst herzlich willkommen heißen. Bad Zwesten ist ein ländlicher Kurort mit vier Ortsteilen.

Bad Zwesten steht für Gesundheit, Vielfalt und Nachhaltigkeit. Als Kurort haben wir die natürlichen Ressourcen besonders im Blick. Kurort ist man ja u. a. nur dann, wenn ein natürliches Heilmittel am Ort gegeben ist und für dessen Einnahme eine gesundheitsfördernde Wirkung wissenschaftlich nachgewiesen werden kann. Das ist unsere Heilquelle „Löwenquelle“, die Sie im Löwensprudelpark rund um die Uhr kostenfrei und ohne Nebenwirkungen genießen können.

Mit dieser Broschüre möchten wir Ihnen auch unsere Vereine und das Ehrenamt vorstellen. Letztendlich möchten wir Sie animieren sich einzubringen, denn ein ehrenamtliches Engagement bereitet Freude, in Vereinen lernt man schnell andere Menschen kennen und schließt Freundschaften.

Im Rahmen der Nachhaltigkeit würden wir uns sehr freuen, wenn Sie das heimische Gewerbe (Einzelhandel), aber auch die Unternehmer vor Ort (Handwerker und Dienstleister) in Anspruch nehmen.

Wir verstehen uns in der Verwaltung als moderner Dienstleister. Der Vorteil einer kleinen Gemeinde sind kurze Wege. Wir wollen für Sie da sein, nutzen Sie das. Sprechen Sie uns bitte gerne an.



Ich würde mich sehr freuen, wenn die Bürgerbroschüre es Ihnen erleichtert, sich in unserer Gemeinde einzuleben.

Herzlich willkommen!

Mit freundlichen Grüßen

Michael Köhler
Bürgermeister

A. O. N.

STEUERBERATUNGSGESELLSCHAFT MBH

BADEWEG 2A
34596 BAD ZWESTEN

TELEFON: (05626) 92 17 29 -0
TELEFAX: (05626) 92 17 29 -15
EMAIL: KANZLEI@AON-STB.DE



Pflege team Wollenberg

Jan Philipp Wollenberg
Bahnhofstr. 55
34582 Borken

Telefon: 05682 7384050
E-Mail: mka-borken@mail.de
www.pflegeteam-wollenberg.de

WYNEKEN PAUL JUST ECKERT

Rechtsanwälte Notarin

Seit vielen Jahren sind wir die einzige Kanzlei mit Notariat in Borken (Hessen) und fühlen uns in dieser Tradition mit unseren Mandanten und unserer Region eng verbunden.

Dabei stehen wir Ihnen in allen rechtlichen Lebenslagen mit Rat und Tat zur Verfügung. Wir begleiten Sie, wenn Sie eine Familie gründen und ein Haus bauen wollen, helfen bei Unfällen, Mietstreitigkeiten, Problemen an der Arbeit, gestalten mit Ihnen Ihre unternehmensrechtlichen Regelungen ebenso wie Ihre (private) rechtliche Vorsorge,

helfen bei Scheidung oder Forderungsstreitigkeiten, auch wenn es mal zu einer strafrechtlichen Verurteilung kommen könnte, und gehen mit Ihnen auch den Weg am Ende des Lebens, wenn eine letztwillige Verfügung oder ein Erbschein benötigt werden.

Gern begleiten wir Sie zusammen mit unserem gesamten Team in all diesen Lebenslagen. Kommen Sie bei rechtlichen Fragen gern auf uns zu!

Barbara Eckert
Rechtsanwältin und Notarin
und das gesamte Kanzleiteam

Hartmut Paul
Rechtsanwalt

Bahnhofstraße 36 a • 34582 Borken
Tel.: 05682 9003 • Fax: 05682 4748
anwalt@kanzlei-wpj.de

Bürozeiten
Mo., Di. und Do. 08:00 - 17:00 Uhr
Mi. und Fr. 08:00 - 12:00 Uhr

ELEKTROTECHNIK

RICHARD

Frankfurter Str. 8
34596 Bad Zwesten

Tel.: 05626 9229111
Mobil: 0162 9690561

info@elektrotechnik-richard.de

ELEKTROTECHNIK RICHARD



▣ Elektroinstallation

▣ PV-Anlagen

▣ Sat-EDV-Anlagen

▣ Gebäudetechnik

▣ Altbausanierung

Flipping-Book

Ihre Broschüre als Flipping-Book:

- leicht zu blättern
- übersichtlich
- auch mobil!



© Horst Schäfer

Inhaltsverzeichnis

Grußwort	1	Kirchen	16
Leben in der Gemeinde Bad Zwesten	4	Wehrkirche Bad Zwesten	16
Gestern - heute - morgen	4	Kirche Betzigerode	18
Zahlen - Daten - Fakten	4	Kirche Wenzigerode	18
Oberurff-Schiffelborn	6	Kirche Oberurff- Schiffelborn	19
Niederurff	6	Wehrkirche Niederurff	19
Betzigerode	6	Freizeit und Sport	20
Wenzigerode	6	Vereine	20
Wohnen in der Gemeinde Bad Zwesten	7	Sehenswertes und Tourismus	21
Dienstleistungen	7	Sehenswürdigkeiten	21
Gastronomie	7	Häuser mit Geschichte	23
Einkaufsmöglichkeiten	9	Ortsplan	29
Familienfreundliche Gemeinde Bad Zwesten ..	10	Gesundheitliche Versorgung	31
Zwei Häuser - ein Konzept	10	Gesundheitseinrichtungen von A bis Z	31
• KiTa Welt-Entdecker	11	Medizinische Einrichtungen - Kliniken	31
• KiGa Die Wühlmäuse	11	Informationen	32
• Elternselbsthilfe	11	Lage, Wirtschaft, Verkehr	32
Schule und Bildung	12	Die Verwaltung als Dienstleister	32
Bücherei/Familienmediothek	13	Inserentenverzeichnis	U3
Seniorenbeirat	14		
Was macht der Seniorenbeirat?	14		
AWO Quartier Bad Zwesten	15		

U = Umschlagseite



Herausgeber:
mediaprint infoverlag gmbh
Lechstr. 2, 86415 Mering
Registergericht Augsburg, HRB 27606
USt-IdNr.: DE 118515205
Geschäftsführung:
Ulf Stornebel
Tel.: 08233 384-0
Fax: 08233 384-247
info@mediaprint.info



in Zusammenarbeit mit:
Gemeinde Bad Zwesten - Ringstraße 1 - 34596 Bad Zwesten

Redaktion: Verantwortlich für den redaktionellen Teil: Gemeinde Bad Zwesten
Verantwortlich für den Anzeigenteil: mediaprint infoverlag gmbh – Goran Petrasevic

Angaben nach Art. 8 Abs. 3 BayPrG: Alleinige Gesellschafterin der mediaprint infoverlag gmbh ist die Media-Print Group GmbH, Paderborn

Quellennachweis für Fotos/Abbildungen:

Titel: Sascha Funke; S. 1: Heiko Rhode
S. 24 links unten: https://commons.wikimedia.org/wiki/File:Betzigerode_Herrenhaus.JPG,
<https://creativecommons.org/licenses/by-sa/4.0/legalcode>

Weitere Bildnachweise stehen in den jeweiligen Fotos.

34596050/1. Auflage/2021

Druck:
wicher.print.medien.service. UG (haftungsbeschränkt)
Schloßstraße 8, 07545 Gera

Papier:
Umschlag: 250 g Bilderdruck, dispersionslackiert
Inhalt: 115 g weiß, matt, chlor- und säurefrei

Titel, Umschlaggestaltung sowie Art und Anordnung des Inhalts sind zugunsten des jeweiligen Inhabers dieser Rechte urheberrechtlich geschützt. Nachdruck und Übersetzungen in Print und Online sind – auch auszugsweise – nicht gestattet.

Leben in der Gemeinde Bad Zwesten

Gestern - heute - morgen

Bad Zwesten hat in seiner langen 1200-jährigen Geschichte viel erlebt und sich von einem kleinen Dorf zu einem modernen Kurort entwickelt, ohne dabei seinen ländlichen Charme zu verlieren.

War in den früheren Jahren das Leben von Ackerbau und Viehzucht bestimmt, wandelte sich Zwesten seit 1918 zuerst zu einer „Sommerfrische“ und anschließend bis hin zu „Bad Zwesten“ im Jahr 1992.

Durch die besondere Lage im Naturpark Kellerwald-Edersee und im Schwalmtal bietet Bad Zwesten ein breites Spektrum an vielfältigen Naturlandschaften. Auf der einen Seite waldreiche Mittelgebirgslandschaften, auf der anderen Seite der weite „Löwensteiner Grund“ mit seinen Fernblicken, bietet Bad Zwesten viele Voraussetzungen für eine erholsame Kur oder einen entspannten Urlaub. In den beiden Kurparkanlagen kann man flanieren, von der Heilquelle „Löwensprudel“ probieren oder eine der vielen Veranstaltungen besuchen.

Zahlreiche Einzelhandelsgeschäfte, Dienstleistungs- und Gastronomiebetriebe erwarten die Bürger*innen, Gäste und die Besucher*innen. Hotels, Pensionen, Ferienwohnungen und -häuser, ein gut ausgestatteter Wohnmobilstellplatz sowie ein moderner Campingplatz laden zu einem längeren Aufenthalt ein. Die Hardtwaldkliniken sind die größten Arbeitgeber in Bad Zwesten und tragen seit vielen Jahren zur Bekanntheit des Ortes bei. Eine Vielzahl von Dienstleistungsbetrieben aus dem Gesundheitsbereich runden das Angebot ab.

Durch eine maßvolle Ansiedlung von Gewerbebetrieben und den Ausbau von Gewerbeflächen wurden weitere Arbeitsplätze geschaffen.

In allen Bad Zwestener Ortsteilen stehen attraktive Bauplätze zur Verfügung. Um einer Zersiedelung der Landschaft vorzubeugen, wird versucht, vorhandene Baulücken zu schließen und auch ältere Gebäude in den Ortslagen für jüngere Familien attraktiv zu machen.

Mehrere Tageseinrichtungen für Kinder, eine Grundschule und die Jugenddorf-Christophorusschule in Oberurff, eine Ganztagschule mit Realschule und Gymnasium, bieten ideale Voraussetzungen für die Bildung der Kinder und Heranwachsenden.

Die gute Verkehrsanbindung nach Kassel und Marburg sowie Buslinien nach Bad Wildungen und Borken, jeweils mit Bahnanschluss, sind weitere Pluspunkte für Bad Zwesten als attraktiven Wohnort.

Zahlen - Daten - Fakten

■ Fläche:

Gesamtfläche:	3.945 ha
davon	
Bebaute Fläche:	111 ha
Verkehrsfläche:	149 ha



Aussicht auf die Altenburg aus Wenzigerode © Selina Schäfer

Grünfläche:	28 ha
Landwirtschaftliche Fläche:	1.617 ha
Wasserfläche:	37 ha
Waldfläche:	2.002 ha
Sonstige Fläche (Ruine Löwenstein):	1 ha

■ **Einwohner:**

Stand 31.12.2020:	3.817
davon	
Bad Zwesten:	2.566
Oberurff-Schiffelborn:	566
Niederurff:	425
Betzigerode:	183
Wenzigerode:	174

■ **Verkehr:**

Gesamtlänge der Straßen:	55,2 km
davon	
Bundesstraßen:	9,5 km
Landesstraßen:	4,8 km
Kreisstraßen:	8,1 km
Gemeindestraßen	32,8 km
Hinzu kommen noch Forstwege sowie landwirtschaftliche Wirtschaftswege.	

■ **Geologie:**

- Bad Zwesten mit seinen Ortsteilen liegt an der Schnittstelle zwischen dem Rheinischen Schiefergebirge und dem Mitteldeutschen Buntsandsteingebirge.
- **Tiefster und höchster Punkt:** Der tiefste Punkt mit 184 m ü. NN. befindet sich an der Mündung der Lohrbach in die Schwalm in Richtung Kerstenhausen. Der höchste Punkt

mit 636 m ü. NN. ist der Hunsrück im Kellerwald kurz vor dem Wüstegarten (675 m ü. NN.).

■ **Gewässer**

- **Schwalm:** Die Schwalm entspringt im Vogelsberg und hat eine Gesamtlänge von ca. 97 km. Sie mündet bei Felsberg in die Eder und durchfließt Bad Zwesten auf einer Strecke von ca. 8,5 km.
- Der **Talgraben** entspringt im Talgrund bei Wenzigerode und mündet in den **Scherengraben**. Er beginnt in der Ortslage von Wenzigerode und mündet in die **Lohrbach**. Sie entspringt im Wald oberhalb der Langen Seite und mündet in die Schwalm.
- Die **Wälzebach** entspringt bei Braunau und mündet am Campingplatz in die Schwalm.
- Der **Gersbach** entspringt beim Gershäuser Hof. Der **Paulbach** entspringt im Feld bei Schiffelborn. Beide münden in den Wälzebach.
- Die **Urff**, mit einer Gesamtlänge von 20 km, entspringt bei Bad Wildungen-Hundsorf und hat durch den Kellerwald ein 42 km² großes Einzugsgebiet. Das Gebiet von Bad Zwesten durchfließt sie auf einer Länge von 12 km ab Bergfreiheit bis zu ihrer Mündung in die Schwalm, unterhalb von Niederurff. Durch das große Einzugsgebiet kann es bei Starkregen und Schneeschmelzen zu Überschwemmungen kommen.
- Der **Michelbach** ist relativ unbekannt. Er entspringt bei den Niederurffer Quellen im Kellerwald und fließt durch das sogenannte Erlenfeld nach Jesberg-Reptich, wo er in die Gilsa mündet.



Blick auf Bad Zwesten © Sascha Funke



Oberurff Schiffelborn © Horst Schäfer



Wenzigerode © Horst Schäfer

Oberurff-Schiffelborn

Oberurff wurde 1235 als Urf superior urkundlich genannt. Besitzer waren die Grafen von Waldeck, von Urff und von Löwenstein. 1778 gab es sechs adelige Höfe und einen Blechhammer. Das 1877 vom Sohn des letzten hessischen Kurfürsten Philipp von Hanau errichtete Jagdschloss dient heute der Jugenddorf-Christophorusschule als Teil des Internats und für die Verwaltung der Schule. Die Jugenddorf-Christophorusschule ist eine Ganztagschule mit Realschule, Gymnasium und Internat. Die Schule wird von über 1.000 Schülerinnen und Schülern besucht und ist der zweitgrößte Arbeitgeber der Gemeinde. Am Fuße der Burg Löwenstein liegt Schiffelborn. Früher war der Ort nach der Burg benannt. Bereits 1964 schlossen sich Oberurff und Schiffelborn in einer ersten Gebietsreform zusammen.

Die Burg entstand 1236. In den vergangenen Jahren wurden der Bergfried und die noch sichtbaren Maueranlagen restauriert. Vom Turm hat man einen schönen Blick weit in den Löwensteiner Grund und in die Nationalpark-Region Kellerwald-Edersee. Auf dem Gelände befindet sich auch eine Jausenstation. Auf verschiedenen Wanderwegen kann man die Burg gut erreichen.

Niederurff

Niederurff, mit seinen zahlreichen historischen Fachwerkbauten, wird von der Urff durchflossen und 1285 erstmals als Urf inferior erwähnt. Die Wehrkirche wird von einer hohen Mauer umgeben. Die Kirche wurde unter Verwendung romanischer Teile der Vorgängerkirche um 1500 errichtet. Der Ratskeller aus dem Jahre 1535 war einst Amtshaus und ist heute ein gastronomischer Betrieb. Die dem hessischen Uradel angehörige Familie von Urff mit ihrer Stammburg wird 1184 erstmals erwähnt. Als Teil der alten Burganlage sind noch der dem ehemaligen Bergfried vorgelagerte, aus der Zeit um 1500 stammende sogenannte „Lange Bau“, die Wehrmauer mit dem Wehrgang und der Trockengraben erhalten geblieben. Der hohe Steinsockel stammt aus der gotischen Zeit, während das in Fachwerk errichtete Obergeschoss 1672 aufgesetzt wurde. Den Torbogen zum „Langen Bau“ schmückt ein Neidkopf. Die Burg mit dem Herrenhaus, Nebengebäuden und der Parkan-

lage befindet sich heute noch im Besitz der Familie von Urff. Die Burganlage ist nicht öffentlich zugänglich.

Betzigerode

In einem engen Tal zwischen Wald und Lohrbach liegt der Ortsteil Betzigerode, der 1296 erstmals urkundlich erwähnt wurde. Ein markantes Gebäudeensemble ist der ehemalige Gutshof der Familie von Heßberg. Der Gutshof besteht aus dem 1736 errichteten Herrenhaus, weiteren Gebäuden wie dem Pächterhaus sowie mehreren Scheunen. Die ehemalige Kapelle des Gutes, aus dem Jahr 1773, wurde zwischenzeitlich zu einem Wohngebäude umgebaut. In 1964 wurde eine neue Kirche erbaut.

Wenzigerode

Auf einem Höhenrücken über dem Schwalmtal, am Rand des Naturparks Kellerwald-Edersee, liegt Wenzigerode. Die Lage des Ortes, auf einer Höhe zwischen 330 und 400 m, bietet ein besonders ansprechendes Klima.

Die erste urkundliche Erwähnung von „Wencenrode“ stammt aus dem Jahr 1349. Der Name kommt wohl von unserem deutschen Wort winzig und könnte ursprünglich „Kleine Rodung“ bedeutet haben. 1533 gehörte der Ort je zur Hälfte den Grafen von Waldeck und den Landgrafen von Hessen. Durch diese besondere Grenzlage kam es immer wieder zu Streitigkeiten. Die frühere Kirche aus dem Jahr 1511 wurde durch die heutige Kirche im Jahr 1934 ersetzt.

Eine besondere Sehenswürdigkeit, neben der Kirche, ist das „Haus Ebersberg“. 1908 im Jugendstil erbaut und ursprünglich als Erholungsstätte für Lungenkranke eröffnet, wurde es zwischenzeitlich vom Arbeiter-Samariter-Bund als Erholungsheim genutzt. Heute ist es ein Seminar- und Tagungshotel und bietet inmitten eines großen Parks mit altem Baumbestand seinen Gästen Ruhe, Erholung und Inspiration.

Duftet es im Ort wieder nach frischem Brot, dann haben die Vereine das alte Backhaus angeheizt und laden zum traditionellen „Brunnen- und Backhausfest“ ein.



Mercy Beats © Christian Rinnert

© Sascha Funke

Wohnen in der Gemeinde Bad Zwesten

Dienstleistungen

Betriebsbezeichnung	Anschrift	Telefon	E-Mail/Internet
Postagentur	Kasseler Str. 5 a, 34596 Bad Zwesten	☎ 0228 4333112 (allg. Rufnummer)	
Kreissparkasse Schwalm-Eder Geschäftsstelle	Kasseler Str. 1, 34596 Bad Zwesten	☎ 05661 707 0	✉ info@kskse.de 🏠 www.kskse.de
Raiffeisenbank Borken Nordhessen eG Geschäftsstelle Bad Zwesten	Kasseler Str. 6, 34596 Bad Zwesten	☎ 05682 8030	🏠 www.rbborken.de

Hier finden Sie die Gewerbetriebe: 📄 <https://www.badzwesten.de/wirtschaft/gewerbeverzeichnis/>

Zahlreiche gastronomische Betriebe verwöhnen Sie kulinarisch und laden zum Schlemmen und Verweilen ein.

Gastronomie

Betriebsbezeichnung	Anschrift	Telefon	E-Mail/Internet
Café Im Schwälmer Brotladen	Kasseler Str. 6 34596 Bad Zwesten	☎ 05626 9219 981	✉ info@schwaelmer-brotladen.de 🏠 www.schwaelmer-brotladen.de
Gelateria „Ciao Bella“ im Kurhaus	Hardtstr. 7 34596 Bad Zwesten	☎ 05626 9227562	
Hot Döner & Pizza	Wildunger Str. 4 a 34596 Bad Zwesten	☎ 05626 3071010	
Jausenstation - Burgruine Löwenstein	Schiffelborner Str. 43, 34596 Bad Zwesten- Oberurff-Schiffelborn		🏠 www.jausenstation-badzwesten.de

Fortsetzung Gastronomiebetriebe auf S. 9

Sonnenaufgang © Mike Lauer





Betzigerode © Horst Schäfer



Niederurff © Horst Schäfer

Regionale Bioprodukte, Fleisch, Eier, Gemüse, Naturkost,
Weine u. v. m. und natürlich eine große
Kellerwaldhof-Käseauswahl.



Kellerwaldhof

Hof und Naturkostladen
mit HOFKÄSEREI



Martin & Marianne Häusling
Heideweg 1
34596 Bad Zwesten-Oberurff
Tel. 05626 261
www.kellerwaldhof.de

Unsere Hofladen
Öffnungszeiten
freitags von 8 bis 18 Uhr
und nach telefonischer
Vereinbarung



„akzente Buchhandlung Bücher Musik Wein Kunst



Akzente Buchhandlung Inh. Katja Jankowski
Hauptstr. 17 • 34596 Bad Zwesten • Tel.: 05626 921947
www.akzente-buchhandlung.de • info@akzente-buchhandlung.de



feine Torten & Gebäck
frisches Brot & Brötchen
Frühstücken nach Herzenslust
hausgemachtes Eis

Kasseler Str. 6, 34596 Bad Zwesten

Montag-Freitag 6.00 - 18.30 Uhr
Samstag 6.00 - 17.00 Uhr
Sonntag 7.00 - 17.30 Uhr

schwaelmer-brotladen.de



**SCHWÄLMER
BROTLAGEN**

seit 1907



Haarstübchen Petra Haug
Zum Kurpark 1 A
34596 Bad Zwesten
Tel. + Fax 0 56 26 - 92 00 90



»Ein echtes **App-grade!**
Im **Web** oder als **App!**

Mit vielen wertvollen Funktionen, die Sie noch
mobiler und Ihnen das Leben leichter machen.



Alle Infos unter
nvv.de/web-app

Gemeinsam mehr bewegen.

NVV



Jausenstation-Burgruine Löwenstein in Oberurff-Schiffelborn © Jausenstation

Marktplatz zur Adventszeit © Christian Rinnert

Betriebsbezeichnung	Anschrift	Telefon	E-Mail/Internet
Pizzeria La Bella Italia	Bergfreiheiter Str. 8 a 34596 Bad Zwesten-Oberurff	☎ 05626 7379835	
Restaurant-Pension Bürgerhof	Weststr. 1 34596 Bad Zwesten	☎ 05626 922330	✉ buergerhof-bad-zwesten@web.de 🏠 www.buergerhof-bad-zwesten.de
Restaurante Pizzeria La Taverna	Zum Kurpark 3 b 34596 Bad Zwesten	☎ 05626 922352	
Restaurant „Zum Kleinen König“	Hauptstr. 4 34596 Bad Zwesten	☎ 05626 8411	✉ info@zumkleinenkoenig.de 🏠 www.zumkleinenkoenig.de
Restaurant Landhotel Kern	Brunnenstr. 10 34596 Bad Zwesten	☎ 05626 9970	✉ info@zumkleinenkoenig.de 🏠 www.landhotel-kern.de
Ratskeller Niederurff	Parkstr. 1 34596 Bad Zwesten	☎ 06693 9118430	✉ info@ratskeller-niederurff.de 🏠 www.ratskeller-niederurff.de
Trattoria Pane e Vino	Kasseler Str. 7 34596 Bad Zwesten	☎ 05626 9224818	✉ paneevino@outlook.de 🏠 www.badzwestentrattoria.de
Waldgaststätte am Campingplatz	Am Campingplatz 1 34596 Bad Zwesten	☎ 0173 8501903	🏠 www.waldcamping.de
Vereinsheim Zum Waldecker - MC GoGetters	Wildunger Str. 4 34596 Bad Zwesten		✉ info@waldecker.de 🏠 www.waldecker.de
Tanzcafé Kurgarten Bad Zwesten	Zum Kurpark 3 34596 Bad Zwesten	☎ 05626 340	
Café KÖ Bad Zwesten	Vor dem Tore 2 34596 Bad Zwesten	☎ 05621 9690002	✉ info@cafekoe-bz.de 🏠 www.cafekoe-bz.de

Einkaufsmöglichkeiten

Bad Zwesten bietet vielfältige Einkaufsmöglichkeiten, gute regionale Produktqualität und kostenfreies Parken.



Kurpark © Sascha Funke



Familienfreundliche Gemeinde Bad Zwesten

Herzlich willkommen bei den Kindergärten der Gemeinde Bad Zwesten

Zwei Häuser - ein Konzept

In den Kindergärten möchten wir Kindern und Familien eine liebevolle Umgebung bieten, die Geborgenheit und ein Gefühl von „zu Hause“ vermitteln.

Bei den „Welt-Entdeckern“ und den „Wühlmäusen“ wird gelebt, gelacht, geforscht, diskutiert und ganz viel gespielt. Die Kinder sollen mit Spaß und Freude in den Kindergarten kommen.

Wir gehen mit dem Kind gemeinsam ein Stück auf seiner Reise durch die Welt. Unser Ziel ist es, Ihre Kinder ganzheitlich in ihrer Entwicklung und in ihrer Persönlichkeit zu begleiten und zu fördern.

Im Mittelpunkt unserer Arbeit steht das kompetente Kind, welches wir achtsam und respektvoll in seiner Entwicklung unterstützen.

Forschen und Experimentieren in gemeinsamen Projekten, Spiel- und Lernangebote, Raumgestaltung und Materialausstattung vermitteln den Kindern Erfolgserlebnisse und Handlungskompetenzen sowie die Fähigkeit, ein positives und gesundes Selbstbild zu entwickeln.

Die Bildungsbereiche unserer Projekte und pädagogischen Angebote basieren auf den Grundlagen des „Hessischen Bildungs- und Erziehungsplanes“:

Bewegung und Sport, Gesundheit, Sprache und Alphabetisierung, Medienkompetenz, bildnerische und darstellende Kunst, Musik und Tanz, Mathematik, Naturwissenschaften, Technik, Religiosität und Werteorientierung, Kultur, Demokratie, Umwelt, Gestaltung von Übergängen.

Die Pädagog*innen sind in unterschiedlichen Bildungsbereichen spezialisiert. Die Kinder erfahren Lern- und Bildungsorte, die ihnen auf vielfältige Weise Anregungen bei ihrer Entwicklung und in der Auseinandersetzung mit der Welt ermöglichen.

Wir sind sehr daran interessiert, den Kindern ein breites Spektrum an Bildungs- und Spielräumen zu bieten, die Impulse, Einblicke, Erfahrungsräume zur individuellen Entwicklung ermöglichen. Fähigkeiten und Interessenbereiche zu entdecken und mit Spaß und Neugierde Bildung zu erleben, ist für uns eine gelungene Bildungsreise.





© Team „Die kleinen Strolche“

Die Welt selbstständig zu begreifen und zu entdecken, bereichert den Alltag eines jeden Kindes. Für diese Bildungsinhalte sind beide Kindergärten zertifiziert:

■ KiTa Welt-Entdecker

Kasseler Str. 16, 34596 Bad Zwesten
 ☎ 05626 8126
 ✉ kindergartenkasselerstrasse@web.de



- Haus der kleinen Forscher
- Rundum mundgesund: Wir sind dabei!
- Qualitätssiegel „KiSS“
- Hessischer Bewegungskindergarten
- Sprach-Kita
- Buchkindergarten

Öffnungszeiten
 07:00 - 17:00 Uhr

- 1 Krippengruppe: 0-3 Jahre
- 4 altersstufenübergreifende Gruppen: 2-6 Jahre
- 1 altersstufenübergreifende Gruppe: 2-12 Jahre
- Belegplätze: 112

■ KiGa Die Wühlmäuse

Betzigeröder Weg 37, 34596 Bad Zwesten
 ☎ 05626 1015
 ✉ kindergartenbetzigeroderweg@web.de



- Haus der kleinen Forscher
- Rundum mundgesund: Wir sind dabei!
- Qualitätssiegel „KiSS“
- Klischeefrei

Öffnungszeiten
 07:30 - 13:30 Uhr

- 2 altersstufenübergreifende Gruppen: 2-6 Jahre
- Belegplätze: 45

Die Basis informierter, überzeugter und begeisterter Familien ist eine vertrauensvolle, partnerschaftliche und offene Eltern- und Familienarbeit – diese liegt uns am Herzen. Ein intensiver Dialog und Austausch ist für uns die Grundlage einer lebendig gestalteten Erziehungspartnerschaft und Kooperation.

■ Elternselbsthilfe Bad Zwesten e. V. Kinderkrippe „Die kleinen Strolche“

Seit 1985 ist die Elternselbsthilfe Bad Zwesten e. V. in der Kinder- und Jugendarbeit tätig und sorgt für eine kompetente Betreuung und Förderung der Kinder in Bad Zwesten und Umgebung.



Weitere Informationen rund um die Kinderkrippe „Die kleinen Strolche“ finden Sie hier:

🏠 <https://www.strolche-badzwesten.de>

Die dem Verein angehörende Kinderkrippe „Die kleinen Strolche“ besteht seit 1993 und befindet sich in einem Einfamilienhaus der Werner Wicker KG im Birkenweg in Bad Zwesten. In der Einrichtung mit zwei Gruppen, die jeweils maximal 10 Plätze bieten, werden Kinder im Alter von 3 Monaten bis 3 Jahren betreut. In den Räumen ist ein Umfeld geschaffen worden, in dem sich die Kleinkinder geborgen fühlen, „Wurzeln schlagen“ und „Flügel bekommen“ können. Die Schützlinge werden durch Fachpersonal mit liebevoller Fürsorge, Respekt und Aufmerksamkeit begleitet.

Kontakt
 Frau Ilona Bischoff-Becker, Geschäftsführerin
 Frau Susanne Richter, Krippenleitung
 Elternselbsthilfe Bad Zwesten e. V.

Kinderkrippe „Die kleinen Strolche“

Birkenweg 8, 34596 Bad Zwesten
 ☎ 05626 8696



© Selina Schäfer



© Selina Schäfer

Schule und Bildung



© Luis Louro - Fotolia

Ein wichtiger Faktor für eine familienfreundliche Gemeinde ist neben den Kinderbetreuungseinrichtungen auch das Thema Bildung. Eine bestmögliche Förderung der Entwicklung von Kindern und Jugendlichen in jedem Alter ist in vielerlei Hinsicht eine Investition in die Zukunft. Die Gemeinde Bad Zwesten bietet sowohl eine Grundschule als auch eine allgemeinbildende und staatlich anerkannte Schule des Christlichen Jugenddorfwerks an.

■ Grundschule

Die Grundschule bietet neben dem Fachunterricht auch eine pädagogische Mittagsbetreuung und eine Ganztagschule an. Dies beinhaltet ein erweitertes Angebot an Lernmöglichkeiten, Förderung und Freizeitgestaltung sowie eine Hausaufgabenbetreuung.

Altenburgschule

Kasseler Str. 12, 34596 Bad Zwesten

☎ 05626 234

✉ poststelle@g.badzwesten.schulverwaltung.hessen.de

🏠 www.altenburgschule.wordpress.com

■ CJD Jugenddorf-Christophorusschule Oberurff

- Realschule und Gymnasium mit Internat, Kinder- und Jugendhilfe und Legasthenieförderung
- Allgemeinbildende und staatlich anerkannte Schule des Christlichen Jugenddorfwerks

Schulart:

- Realschule/Gymnasium
- Internat für Jungen und Mädchen
- Legastheniezentrum

CJD Jugenddorf-Christophorusschule Oberurff

Bergfreiheiter Str. 19

34596 Bad Zwesten Oberurff/Schiffelborn

☎ 05626 99840

🏠 www.cjd-oberurff.de



Schloss CJD Oberurff © Daniel Jukic



CJD-Schulband © Christian Rinnert



akzente Buchhandlung © Selina Schäfer

Bücherei/Familienmediothek

■ Bücherei im Kurhaus

Die Leihbücherei befindet sich im Bad Zwestener Kurhaus. Die Bücher stehen kostenlos zur Verfügung.

Bücherei im Kurhaus

Hardtstr. 7, 34596 Bad Zwesten

☎ 05626 9220294

✉ gemeindebuechereibadzwesten@web.de



“**akzente**
Buchhandlung
Bücher Musik Wein Kunst

“akzente Buchhandlung

Hauptstr. 17, 34596 Bad Zwesten

☎ 05626 921947

✉ info@akzente-buchhandlung.de

■ Familienmediothek der Gemeinde Bad Zwesten

Möchten Sie wissen, wie Sie Ihr Kind mit ausgewählten Medien fördern können? Die Familienmediothek bietet unterschiedliche Angebote an Büchern, Software, DVDs, Spielen und Lernhilfen. Schauen Sie mal vorbei, stöbern Sie und kommen miteinander in Kontakt. Entdecken Sie die Welt der Medien.



Die Familienmediothek der Kita Welt-Entdecker bietet für Kindergartenkinder, Grundschul Kinder und Familien sowie Fachkräfte in Bad Zwesten folgende Angebote:

- Ausleihe von unterschiedlichen Medien und Erziehungsratgebern
- Durchführung von Projekten
- Elterncafé mit Vorträgen, Referaten und Diskussionen

Ausleihzeiten:

Mittwoch von 15:00 bis 17:00 Uhr

Donnerstag von 08:00 bis 10:00 Uhr

Die Ausleihzeiten werden von ehrenamtlichen Helfer*innen unterstützt.

Wo finden Sie uns?

Die Familienmediothek ist in der KiTa Welt-Entdecker, Kasseler Str. 16 in Bad Zwesten untergebracht.

Wenzigerode © Selina Schäfer





Seniorenbeirat

Der Seniorenbeirat ist die selbstständige Interessenvertretung der Bürgerinnen und Bürger der Gemeinde Bad Zwesten, die das 60. Lebensjahr vollendet haben. Es geht besonders darum, die Gemeinsamkeiten untereinander mithilfe der vielfältigen Angebote des Seniorenbeirates zu fördern.

Was macht der Seniorenbeirat?

Er hat insbesondere folgende Aufgaben:

- Stärkung der Rechte älterer Menschen auf Selbstbestimmung
- Ihre Integration in der Gesellschaft
- Beratung und Unterstützung der gemeindlichen Körperschaften bei allen Vorhaben.
- Vertretung der Interessen der Seniorinnen und Senioren gegenüber allen Institutionen, die mit deren Angelegenheiten betraut sind, auch in überregionalen Gremien
- Mitwirkung, Planung und Durchführung bzw. Gestaltung von Maßnahmen und Programmen für Seniorinnen und Senioren bei (z. B. Bau-, Wohnungs- und Verkehrssicherheitsfragen)
- Beratung über Einrichtungen und Hilfsangebote für Seniorinnen und Senioren
- Förderung und Mitwirkung bei kulturellen und geselligen Veranstaltungen
- Sommerfest der Senioren
- Adventsnachmittag der Senioren

■ Angebote für Senioren:

- „Gemeinsam schmeckt's besser“
- Spielenachmittag im AWO Bad Zwesten, gemeinsam mit dem VdK
- Boules spielen (saisonabhängig)
- Sommerfest der Senioren
- Adventsnachmittag der Senioren

■ Kontakte des Seniorenbeirates bei Wünschen, Problemen und Anregungen Stand 2021

- **Sigrun Gölling** – 1. Vorsitzende ☎ 05626 922055
✉ goelling@t-online.de
- **Margit Broschat** – stellv. Vorsitzende ☎ 05626 1039
✉ margit.broschat@gmail.com
- **Helmut Schmidt** – Schriftführer
- **Elke Drescher** – Beisitzer
- **Gisela Lotz** – Beisitzer
- **Helmut Bischoff** – Beisitzer
- **Christa Hommel**
- **Inge Farnschläder**

Kurpark am Löwensprudel © Katharina Jäger





Seniorenessen © Seniorenbeirat



© Katharina Jäger

■ Seniorenbeauftragte der Gemeinde Bad Zwesten

- **Selina Schäfer** - ☎ 05626 999321
✉ schaefer-s.rathaus@badzwesten.de

Im Rathaus haben wir mit der Seniorenbeauftragten der Gemeinde Frau Selina Schäfer und unserem Bürgermeister Michael Köhler große Unterstützung.



© Photographer - iStock.adobe.com



Altenzentrum
Bad Zwesten

Gefördert durch die

DEUTSCHE
Fernsehlotterie¹
macht mehr als glücklich

AWO Quartier Bad Zwesten

Angebote im AWO Quartier Bad Zwesten:

- Kostenlose Beratung zu vielen Themen:
 - Wohnungsanpassung, Bedarf an Pflege und Betreuung aufgrund von Alter, Krankheit oder Behinderung
 - Gelegentlicher Unterstützungsbedarf bei Behördengängen, Arztbesuchen, im familiären und häuslichen Alltag
- Freizeitangebote: Begleitete Spaziergänge, Seniorengymnastik, Smartphone-Stammtisch

Unser Quartiersbüro ist ganz in Ihrer Nähe:
Hardtstr. 7 (im Kurhaus), 34596 Bad Zwesten

AWO-Altenzentrum Bad Zwesten

Seniorenheim

Ansprechpartnerin:

Frau Martina Eigenbrot (Einrichtungsleiterin)

Hardtstr. 1 b, 34596 Bad Zwesten

☎ 05626 921700

✉ info58@awo-nordhessen.de

✉ mp-sicherheit58@awo-nordhessen.de



Adventsnachmittag der Senioren © Horst Schäfer



AWO © Selina Schäfer

Kirchen

© Sascha Funke



Wehrkirche Bad Zwesten

Impönant erhebt sich die Wehrkirche über Bad Zwesten. Ihr mehrfach gestufter Barockhelm von 1791 sitzt auf dem mächtigen Westturm von 1509. Von der früheren Funktion der Kirche als Wehrbau zeugen heute noch Schießscharten am Turm und in der Friedhofsmauer. Das im Kern gotische Langhaus wurde 1837 in Fachwerk mit einem Mansarddach erweitert. Der Innenraum mit einer einheitlich klassizistischen Ausstattung entfaltet eine eindrucksvolle Wirkung. Er wurde vor einigen Jahren restauriert und vermittelt nun eine entsprechend vornehme Stimmung. Die zweigeschossigen Emporen erinnern an Ränge eines Theaterbaus.



© Sascha Funke



© Kurverwaltung

Kirche Betzigerode

Der moderne Sakralbau enthält nahezu keine rechten Winkel. So weisen viele Linien und Kanten außen wie innen nach oben. Taufbecken, Altar und Kanzelpult nehmen diese Intention des Kirchenraumes ebenfalls auf.



© Kurverwaltung

Kirche Wenzigerode

Die Kirche im Ortsteil Wenzigerode wurde zwischen 1931 und 1934 erbaut.



© Kurverwaltung



Kirche Oberurff-Schiffelborn


Die Kirche in Oberurff-Schiffelborn ist in den Jahren 1767 bis 1770 erbaut worden. Sie ist ein schlichter, einfacher Saalbau mit Sitz- und Orgelempore.



© Horst Schäfer

Wehrkirche Niederurff

Die auf einem Hügel gelegene Kirche in Niederurff entstand um 1500 an der Stelle einer ehemaligen Wehrkirche, wobei alte Mauerstücke im Chor und Westturm Verwendung fanden. Aus alter Zeit stammt auch der rechteckige Wehrkirchhof. An einem Fenster der Kirche findet sich das Wappen der Grafen von Waldeck. Sehenswert – aber verwittert – sind die Epitaphien aus dem 16. Jahrhundert an der Südseite der Kirche.



© Horst Schäfer



Fußball SG Bad Zwesten Urfftal © hessensport (Foto privat)



Handball Damen FC Bad Zwesten Urfftal © hessensport (Foto privat)

Freizeit und Sport

Vereine

Vereinsname	Vereinsname
Bad Zwestener Energie-Gemeinschaft	KiTa Welt-Entdecker e. V.
Betzigeröder Landfrauenverein	Knobel- und Skatclub Zwesten
Bewegungs-Sport-Gemeinschaft Kellerwald - Bad Zwesten e. V.	KONTRA RE Skat und Doppelkopfclub
Buddha Dhamma Bhom Wimutti e. V.	Kur- und Verkehrsverein Bad Zwesten
Bürgerinitiative GegenWind Altenburg e. V.	Lebens-Art-Kellerwald e. V.
Camping-Club Kassel (CCK)	Mittelstandsvereinigung für erneuerbare Energien
Dartverein -am Schloßpark- Bad Zwesten	Motorradclub THE GO GETTERS Bad Zwesten 1980
Die Wühlmäuse	Musikfreunde 95 Niederurff
Dorfgemeinschaft Wenzigerode e. V.	Niederurffer Besen 2010
Elternselbsthilfe Bad Zwesten	Rassegeflügelzuchtverein „Zwesten 1984“
FC Rot-Weiß Bad Zwesten e. V.	Reit- und Fahrverein Schwalmputte
Förderverein der Altenburgschule Bad Zwesten e. V.	Reitclub Oberurff
Förderverein der Freiwilligen Feuerwehr Bad Zwesten e. V.	Schützenverein Niederurff e. V. 1840
Freiwillige Feuerwehr Niederurff	Schützenverein Wenzigerode 1911
Freiwillige Feuerwehr Oberurff-Schiffelborn	Taeryon-Do-Verein Chon-Ji Zwesten/Borken
Freiwillige Feuerwehr Wenzigerode	Tennisclub Bad Zwesten
Freiwillige Feuerwehr Zwesten-Betzigerode	TOP-LINE Fitness-Verein
Freunde der Burg Löwenstein	TSV URFFTAL 08
Geschichtsverein Oberurff-Schiffelborn	Vogelschutz- und Zuchtverein Vogelfreunde Zwesten 1991
Heimat- und Geschichtsverein Bad Zwesten	Wir für Bad Zwesten e. V.
JumpEquipe Reitsport Bad Zwesten e. V.	Wir für Oberurff-Schiffelborn e. V.



© Weltberg, Yvonne Thomas



© Sascha Funke



ART-GARTEN Niederurff © Kurverwaltung

Sehenswertes und Tourismus

Sehenswürdigkeiten

■ ART-GARTEN Niederurff

Der **ART-GARTEN** ist ein Skulpturenpark und Ausstellungsort im Freien am Ortsrand von Bad Zwesten-Niederurff in Richtung Neuental-Bischhausen. Er thematisiert die Spannungsverhältnisse „Kunst – Natur“, „Kunst – Landschaft“ und „Kunst – Ländlicher Raum“. Der ART-GARTEN ist durch alten Baumbestand und Feldgehölz getrennt und doch gleichzeitig verbunden sowie durch Hainbuchenhecken abgegrenzt. Der ART-GARTEN ist ein Ausstellungsort für große Objekte im Freien.

Weitere Infos: 🏠 www.alte-pfarrei-niederurff.de/Hauptseite

■ Gemeinschaftsgarten Niederurff

Der **Gemeinschaftsgarten** wird von 5 Familien bewirtschaftet und gemeinschaftlich genutzt. Im Jahreskreis können die zahlreichen Aspekte der nachhaltigen Naturkreisläufe und des Gemüseanbaus erkundet werden.

Weitere Infos: 🏠 www.alte-pfarrei-niederurff.de/Hauptseite

■ Burgruine Löwenstein

Unser schönstes Wanderziel auf dem Kellerwaldsteig ist die malerisch gelegene **Burgruine** Löwenstein mit Jausenstation im Ortsteil Oberurff-Schiffelborn – ein Muss für jeden Wanderurlauber. Entdecken Sie die Burgruine aus dem 13. Jahrhundert mit dem Aussichtsturm. 82 Stufen führen im Turm auf 26 Meter Höhe, von dem Sie einen herrlichen Panoramablick genießen.

Und das Beste: **die Jausenstation!** Die „Freunde der Burg Löwenstein“ mit ihrem Pächter freuen sich auf Ihren Besuch und verwöhnen Sie mit allerlei Leckerem und Deftigem. Von der Sonnenterrasse aus genießen Sie einen herrlichen Ausblick auf Bad Zwesten und die Schwalmforte. Hier sind Sie mit Natur und Seele im Einklang!

🏠 www.jausenstation-badzwesten.de



Burgruine © Sascha Funke



© Katharina Jäger



Heimatmuseum © Sascha Funke

■ Das Heimatmuseum Bad Zwesten

Das Heimatmuseum Bad Zwesten ist ein kleines Schmuckstück in der Museumslandschaft der Region. Es zeigt neben vielen Dingen, die von früheren Zeiten aus dem ländlichen Raum erzählen, auch eine Ausstellung hessischer Trachtenpuppen. Angeschlossen ist eine Gemäldegalerie des Malers Hans Otto. Weiterhin sind wechselnde Ausstellungen zu sehen.

☎ 05626 773

🏠 www.museumbadzwesten.de



Kurhaus © Horst Schäfer



Kurpark Klanggarten © Katharina Jäger

Echte italienisch-
mediterrane Küche



Tischreservierung erwünscht

(05626) 922 48 18 Dienstag Ruhetag

Gestalten Sie mit uns Ihre **HWK-Abschiedsfeier**
mit unvergesslichen schönen Stunden. (Ausreichend Platz vorhanden)

Nutzen Sie bei schönem Wetter unsere Sonnen-Terrasse.

Kasseler Straße 7 · 34596 Bad Zwesten

E-Mail: paneevino@outlook.de | www.badzwestentrattoria.de

ALLTON

MusikResonanz

Entspannung mit **WOW-Effekt**

probier es aus:
06693-8350

ALLTON Harbeke & Hauser OHG Musik & Klang | spürbar gut
Wiesenweg 1, 34596 Bad Zwesten, Deutschland www.allton.de

Hotel-Restaurant
Zum kleinen König

Adresse: Hauptstraße 4, 34596 Bad Zwesten
Telefonnummer: 05626 - 8411, Fax: 05626 - 8360
E-Mail: info@zumkleinenkoenig.de
Öffnungszeiten: 11.30-14.00 Uhr, 17.00-21.30 Uhr



Familienbetriebenes Hotel und Restaurant mit Biergarten und hausgemachten Gerichten der deutschen und indischen Küche.
Alle Zimmer sind ausgestattet mit Du/WC, Schreibtisch, TV und W-LAN.
Bushaltestelle Bad Zwesten Mitte befindet sich gegenüber und alle wichtigen Einrichtungen, sowie die Kliniken sind in wenigen Minuten zu Fuß erreichbar.
Facebook: zumkleinenkoenig

Landhotel Kern



1. Themenhotel in Hessen
Robert Zirnsak
Brunnenstraße 10
34596 Bad Zwesten
Tel. 05626 9970 / Fax 05626 997222
info@landhotel-kern.de
www.landhotel-kern.de

Partner
Nationalpark
Kellerwald-Edersee

fünf Sterne für Genießer



Party - Service



FLEISCHEREI
Löffler

...einfach
meisterhaft!

**Hausmacher Wurstwaren
und Grillspezialitäten**

34596 Bad Zwesten - Wildunger Str. 2b
Tel.: 05626 / 357

34582 Kleinenglis - Hundsbürgstr. 13
Tel.: 05682 / 73 45 51



Spielpark Bad Zwesten © Sascha Funke



Löwensprudel © Sascha Funke



Kurpark © Katharina Jäger

■ Kurpark am Kurhaus

Der **Kurpark am Kurhaus** hält viele erholsame Entdeckungen bereit. Ob man sich im Bewegungsbad fit hält oder durch den Rosen-, Duft und Kräutergarten hin zur begehbaren Sonnenuhr flaniert und dabei die Natur mit allen Sinnen wahrnimmt. Ein wahres Fest für die Augen sind die zahlreichen bunten Blüten in der begehbaren Sonnenuhr und im Rosengarten. Auch ein Spaziergang auf dem Klangerlebnispfad oder dem Baumlehrpfad bietet sich an.

☎ 05626 773

🏠 www.badzwesten.de

■ Kurpark am Löwensprudel

Eine kleine Wanderung oder ein Spaziergang zum **Kurpark am Löwensprudel** ist ein idealer Zeitvertreib. Der Kurpark nimmt den Besucher mit seinem Charme gefangen. Unter dem alten Baumbestand oder in der Liegehalle findet man Ruhe und Zeit zum Träumen. Man kann am Wasserlauf entlang spazieren, die Fontänen im Teich betrachten oder einfach nur den Geräuschen der Natur lauschen. Bei einer Kneippanwendung im Arm- und Tretbecken kommt der Kreislauf so richtig in Schwung. Von Ostern bis Oktober kann man das Heilwasser der Löwenquelle direkt an der Quelle im Brunnentempel probieren. Es hilft bei Erkrankungen von Magen, Darm, Leber, Galle und der harnabführenden Wege.

☎ 05626 773

🏠 www.badzwesten.de

■ Bad Zwestener „Wehrkirche“

Von Weitem sichtbar überragt die Evangelische Kirche zu Bad Zwesten den alten Ortskern und prägt sein Bild. Dicht gruppieren sich die Häuser um den Wehrhof, teilweise schließen sie direkt an die Mauer an. Noch heute kann man die Schießscharten im Turm und Teile der umgebenden, zwei bis drei Meter hohen Wehrmauer sehen. Orgel, Altar, Altarkreuz und die alten Grabplatten sind einen Besuch wert.

🏠 www.kirche-badzwesten.de

Weiteres Wissenswertes zu Häusern mit Geschichte in Bad Zwesten und den Ortsteilen finden Sie auf der Homepage

🏠 www.badzwesten.de

Häuser mit Geschichte

Insgesamt gibt es in Bad Zwesten mit Ortsteilen rund 26 Häuser mit Geschichte.

🏠 <https://www.badzwesten.de/tourismus/sehenswertes/haeuser-mit-geschichte/>

■ Backhaus

Das öffentliche Gemeindebackhaus stand über 200 Jahre in der Ringstraße 13. Es befand sich unmittelbar unter der Wehrmauer, auf der linken Seite, zum Südeingang der Kirche. Es gab zwei getrennte Räume mit je einem Backofen. Jeder Ofen fasste ca. 30 Laibe Brot. So konnten zur gleichen Zeit jeweils 2 Rotten unabhängig voneinander backen. Eine Rotte bestand in der Regel aus 3 bis 6 Familien. So wurden täglich „Backnummern“ von einem Beauftragten für je 20 Pfennig in einer bestimmten Reihenfolge ausgegeben.

Das Gemeindebackhaus wurde im Herbst 1964 abgebrochen. Durch das geänderte Angebot im Ort war die Nutzung zurückgegangen und der Unterhalt wurde dadurch unrentabel. Zudem war das Gebäude stark sanierungsbedürftig.

■ Bergwerk „Zeche Schiffelborn“ im Bereich des Treisbergs

Bereits 1875 besaß die Freiherr von Stumm'sche Grubenverwaltung/Essen das Mutungsrecht auf Manganeisen. 1875, 1885/86 und 1907/08 wurde im Bereich des Treisberg gegraben. 1917 waren 28 bis 30 Bergleute beschäftigt. Die Zeche wurde 1922 stillgelegt, nachdem ein Kurzschluss die Förderanlage zerstört hatte, Wassereinbrüche die Arbeiten behinderten und die Erzlager erschöpft waren. Das Bergwerk wurde in 1962 stillgelegt.

■ Brunnentempel der „Heilquelle Löwensprudel“

Bereits seit vielen Jahrhunderten wurde die Quelle als heilsames Trinkwasser genutzt. Neben den Einwohnern schätzten auch die Fuhrleute auf der alten Heer- und Handelsstraße von Cassel nach Frankfurt die Quelle und holten sich und den Reisenden hier ihren „Labetrunk“. Vor der Neufassung der Quelle und dem Bau des Brunnentempels wurde die Quelle in einem



Gasthaus „Zur Krone“ © Selina Schäfer

mächtigen, ausgehöhlten Eichenstamm von 1 1/2 m Durchmesser und einer Höhe von 3 m gefasst. Darunter befand sich ein 7 m langer und ebenfalls hohler Eichenstamm von 1 m Durchmesser, ebenfalls als Fassung. Der obere Stamm diente wahrscheinlich bereits seit mehr als 100 Jahren als Fassung. Der untere Stamm war bereits mehrere Hundert Jahre dort als Fassung eingebaut.

■ Gasthaus „Zur Krone“

Das **Gasthaus „Zur Krone“** ist ein eindrucksvoller Fachwerkbau mit Saal und war die älteste Zwestener Gaststätte. Der erste aus den Kirchenbüchern bekannte Wirt war dort der „Brandweinschenker“ Hermann Völker (1764 - 1821).

Seine Tochter Charlotte heiratete 1833 den Gastwirt und Sattlermeister Johannes Schmidt. Ihm folgten mit einer kurzen Unterbrechung - ab 1895 wird Adam Daube als Inhaber genannt - drei weitere Generationen der Familie Schmidt, die alle Land- und Gastwirte in der „Krone“ waren: Eckhardt (1835 - 1885), Conrad (1875 - 1956) und Heinrich (1907 - 1943).

Um 1909: Als Eckhardt mit 48 Jahren verstarb, heiratete seine Witwe ihren Knecht Adam Daube, dessen Name bezüglich der „Krone“ zur Unterscheidung der vielen Schmidts lange Zeit erhalten blieb. In den 1920er-Jahren betrieb Conrad Schmidt auch einen Kolonialwarenladen im Gebäude. Nach dem 2. Weltkrieg wechselten die Inhaber der Gaststätte mehrfach, bevor das Gasthaus Ende 2009 geschlossen wurde. Danach wurden die Räume bis 2019 als Vereinsgaststätte genutzt. Das Gebäude wurde 2019 verkauft und wird zu einem Wohnhaus umgebaut.

■ Herrenhaus des ehemaligen Gutshofs von Hessberg

Das Rittergut war ursprünglich im Besitz derer von Löwenstein. Durch Heirat der Barbara von Löwenstein mit Johann Heinrich von **Hessberg** kam es 1611 in den Besitz derer von Hessberg, die 1731 ihren Familiensitz von Lembach nach Zwesten verlegten. Letzter adeliger Gutsherr war Louis von Hessberg, der im Jahr 1888 sein Rittergut auf 12 Jahre, zu einem jährlichen Pachtzins von 2.000 Mark, an Karl Willich verpachtete. Louis starb mit 85 Jahren in 1909 auf dem Gutshof in Betzigerode. Kurz vorher hatte er seinen Besitz in Zwesten an den Bauunternehmer Christoph Gümbel verkauft. Nach ihm übernahm sein Sohn Heinrich das Baugeschäft mit dem Anwesen. 1955 verkaufte dessen Witwe Frieda das barocke Herrenhaus an die Familie Hoffmann, die es gründlich sanierten und renovierten.

■ Rathaus

Das Haus wurde in der Zeit von 1830 bis 1833 als Schulhaus, an der Stelle eines ersten Schulgebäudes aus dem 18. Jahrhundert, erbaut. Bis zur Eröffnung der Altenburgschule in 1965 diente das Gebäude immer als Schule.

Von 1966 bis 1967 wurde das Haus zum Rathaus mit Dorfgemeinschaftshaus umgebaut. Im September 1967 zog die Gemeindeverwaltung aus den beiden Räumen in der ehemaligen Schulscheune in das neue Rathaus um. Im Rathaus war zunächst auch die Post und später eine Arztpraxis untergebracht. In 1990 wurde das **Rathaus** umgebaut und um Büroräume erweitert. Durch den Bau des Kurhauses konnte der Veranstaltungssaal entfallen.



Herrenhaus - Gutshof Betzigerode



Rathaus © Sascha Funke



Schloss Bad Zwesten © Fam. Wiesner



Feuerwehr vor altem Spritzenhaus © Kurverwaltung

■ Schloss Bad Zwesten

Das Herrenhaus wurde im Jahr 1782 von Freiherr Wilhelm Treusch von Buttlar errichtet. Es handelt sich um einen schlichten Bau im klassizistischen Stil mit verputztem Fachwerk und einem flachen Dreiecksgiebel in der Mitte, auf dem ein altes Adelswappen zu sehen ist. Die Lilie darin ist ein Symbol für Verantwortung und Schönheit.

Von 1800 bis 1912 war das Anwesen im Besitz derer von Urf. 1913 erwarb es Freiherr Treusch von Buttlar-Brandenfels und ließ 1915 ein Säulenportal anbauen, dass dem Gebäude ein schlossartiges Gepräge verleiht. Von 1945 bis 1952 wohnte der Landrat Karl Freiherr von Funck in den Räumen. In den 50er-Jahren vermachte die Witwe des Freiherrn Treusch von Buttlar-Brandenfels den Gutshof testamentarisch dem ritterschaftlichen Stift von Oberkaufungen. Dieser veräußerte das Schloss an den Freiherrn von König-Warthausen. Heute befindet es sich im Besitz von Dr. Wiesner, der das Herrenhaus als Privatwohnung nutzt. Das benachbarte Hotel Kavalierschhaus war zu damaligen Zeiten das Gesindehaus für Knechte, Mägde und Nutzvieh. Heute zeugen noch die großen Scheunentore davon, dass im unteren Bereich ehemals die Stallungen untergebracht waren. In den romantischen Zimmern, unter Denkmalschutzrichtlinien behutsam renoviert, können bis zu 12 Gäste modernen 3-Sterne-Superieur-Komfort auf 2.000 m² genießen. Der gediegene Fachwerkbau von 1783 bietet einen wunderbaren Rahmen für Erholung und Entspannung.

Für den 2002 neu entstandenen zahnmedizinischen Bereich wurde die angrenzende ehemalige „Pension am Schlosspark“ komplett renoviert, zum Schlosspark geöffnet und mit klaren Formen und freundlichen Farben ausgestattet.


■ Spritzenhaus

Das alte Gerätehaus (**Spritzenhaus**) der Feuerwehr aus dem Jahr 1769 wurde 1876 durch das heute dort stehende Gebäude ersetzt. Zunächst bestand im Ort eine Pflichtfeuerwehr, bis 1928 die Freiwillige Feuerwehr Zwesten gegründet wurde.

In 1952 wurde ein Schlauchtrockenturm an das Spritzenhaus angebaut. Bis 1962 diente es als Feuerwehrgerätehaus. Das alte „Spritzenhaus“ ist heute in Privatbesitz. Danach zog die Feuerwehr in das neue und größere Feuerwehrgerätehaus in Kasseler Straße 14 um. Beim Umzug wurde damals auch der Schlauchtrockenturm mitgenommen, der bis heute noch dort steht. Das Feuerwehrhaus befand sich von 1962 bis 1994 in der Kasseler Straße. Seit 1994 ist die Feuerwehr im Feuerwehrhaus „Am Sportfeld“ untergebracht, dass zwischenzeitlich auch schon wieder umgebaut und erweitert wurde.

■ Synagoge

Hinweise in alten Kirchenbüchern lassen darauf schließen, dass es bereits weit vor dem Dreißigjährigen Krieg Juden in Bad Zwesten gegeben hat. Lange Zeit waren sie die Einzigen, die sich mit Handel und Metzgerei beschäftigten. Die jüdische Gemeinde hatte einen eigenen Friedhof, der um 1730 angelegt wurde, und von 1895 bis 1930 eine eigene Schule. Bereits um 1628 wird in alten Aufzeichnungen eine **Synagoge** erwähnt. 1741 wurde eine neue Synagoge erbaut. Nachdem sie 1912 durch ein Feuer stark beschädigt wurde, hat man sie nach dem 1. Weltkrieg wiederaufgebaut. Die jüdische Synagoge wurde in der Nacht vom 9. zum 10. November 1938, im Rahmen der



Schloss Bad Zwesten © Katharina Jäger



Synagoge © Selina Schäfer

Gutshof in Betzigerode © Google Maps

Pogrome, zwar geplündert, aber nicht angezündet. Durch die enge Bauweise wollte man keinen Brand riskieren. Die Synagoge stand an der Stelle, an der sich heute das Wohn- und Geschäftshaus Schulstraße 2 befindet. Das Gotteshaus glich von seinem Äußeren her eher einem Wohnhaus. 1939 wurde das Gebäude verkauft und diente bis 1945 als Scheune. Danach musste es auf Anordnung der amerikanischen Militärregierung geräumt und instand gesetzt werden. Anschließend stand es einige Jahre leer, bis es erneut verkauft wurde und als Lager diente. Das Gebäude wurde 1967 abgerissen und das heutige Wohn- und Geschäftshaus an dieser Stelle errichtet.

■ Gutshof in Betzigerode

Die Ersterwähnung des **Gutshofes** geht auf das Jahr 1296 zurück. Dort werden die „Güter“ des Werner von Westerbürg in Betzigerode aufgeführt. Bis 1638 befand sich der Gutshof im Besitz der Familien von Löwenstein und anschließend von Dalwigk und Hundt. Nach seiner Zerstörung im Dreißigjährigen Krieg wurde der Gutshof 1650 durch Johann Heinrich Hundt wiederaufgebaut. In der Folgezeit wechselt er mehrfach den Besitzer. So werden 1707 Johann von Sobiewolsky, ab 1713 Landgraf Carl und dessen Sohn Prinz Maximilian und ab 1737 der Geheime Rat und hessische Vizekanzler Johann Friedrich Goeddäus genannt.

Ab 1802 gehörte der Gutshof der Familie von Hessberg, bis er 1987 in den Besitz von Wilhelm Fenner überging. Er führte umfangreiche Sanierungsmaßnahmen durch und rettete den Gutshof somit vor dem Verfall. Der Gutshof besteht aus dem 1736 errichteten Herrenhaus, dem 1921 ein Gartensaal angebaut wurde. Weitere Gebäude sind das Pächterhaus sowie

mehrere Scheunen. Die ehemalige Kapelle des Gutes wurde ebenfalls zu einem Wohngebäude umgebaut. Der gesamte Unterhof mit Stall, kleinem Wohnhaus, Backhaus und einer Remise musste vor einigen Jahren dem Ausbau der Straße weichen.

■ Alte Pfarrei

In dem Kulturdenkmal der **Alten Pfarrei Niederurff** finden seit 1997 kulturelle Veranstaltungen statt. Das ehemalige Pfarrhaus wurde erstmals 1445 erwähnt. Das Bauwerk selbst entspricht in seiner jetzigen Form dem Biedermeierstil. Es ist ursprünglich aus zwei Gebäuden entstanden und wurde mehrmals umgebaut. Der jetzige Besitzer nahm unter Berücksichtigung von denkmalpflegerischen und baubiologischen Gesichtspunkten ab 1990 eine umfangreiche Sanierung vor. So wurde z. B. der historische Lehm wiederverwendet und damit die Gefache verputzt. Eine Besonderheit sind die Fledermausgauben im Dach, die selten vorkommen. Da die Pfarrer und deren Familien sich in der Vergangenheit selbst versorgen mussten, gehörten zum Anwesen neben dem ursprünglichen Wohnhaus auch eine Scheune und Stallungen. Im Innenhof befindet sich ein aus massiven Sandsteinen gesetzter Schweinestall mit Boxen für die Tiere. Über eine raffinierte Wasserführung wurde die Gülle aus dem Mist aufgefangen.

Die ehemalige Scheune bietet großzügige Räume für kulturelle Veranstaltungen. Der Eingang zur Kunstgalerie, einst ein Pferdestall, wurde aus massiven Sandsteinen wiederhergestellt. Hier und in den darüber liegenden Räumen, wo früher Heu und Getreide lagerten, finden regelmäßig wechselnde Ausstellungen heimischer und internationaler Künstler statt. Neben



© Mike Lauer



Alte Pfarrei © Sascha Funke



Ratskeller © Ratskeller Niederurff

wechselnden Ausstellungen internationaler Künstler liegt ein Schwerpunkt auf der Förderung und Präsentation heimischer Künstler, die ansonsten in der Region wenig Möglichkeiten haben, ihr Werk einem breiten Publikum zu zeigen. Darüber hinaus finden im kleinen Rahmen Musikveranstaltungen, Diavorträge und Reiseberichte statt. Ein besonderes Anliegen des Initiators und Trägers Dr. Pollmächer ist der sogenannte „Niederurffer Salon“, welcher regelmäßig samstags stattfindet. Die Thematik dieser Vorträge reicht von Politik, Kulturkritik, Wissenschaft und Musikästhetik bis hin zu philosophischen und religiösen Fragestellungen.

Weitere Infos: www.alte-pfarrei-niederurff.de/Hauptseite

■ Freiheit

Die **Freiheit** war ein vom übrigen Dorf durch Tore abgegrenzter Bezirk und umfasste die Burg, das Amtshaus (Ratskeller) und die um die Burg liegenden Häuser, in denen die Hintersassen der Adelsfamilie von Urff lebten. Die Hintersassen waren dem Grundherrn zu Abgaben und Arbeitsleistungen (Fronen) verpflichtet und unterstanden bis zur Aufhebung der Leibeigenschaft seiner Untergerichtsbarkeit. Die „Freyheitt“ ist erstmals 1531 urkundlich belegt.

Frei waren die Bewohner der Freiheit jedoch nicht. Sie unterstanden lediglich nicht der Herrschaft der zweiten Adelsfamilie von Löwenstein, die ebenfalls über Teile von Niederurff herrschte. Wenn man die „Freiheit“ hinaufgeht, erblickt man rechts das ehemalige Wirtschaftsgebäude des Burgbezirks. Dann kommt man zum 1739 errichteten und heute noch

bewohnten Herrenhaus der Familie von Urff. Von hier hat man einen Blick auf die sich in Privatbesitz befindende Burg. Gegenüber dem Herrenhaus befindet sich der Ausgang zu einem kleinen Park und dem ehemaligen Friedhof. Von hier aus gelangt man auch zur Rückseite der Kirche. Neben dem Brunnen, der die Wasserversorgung der Bewohner des Bezirks sicherte, steht das ehemalige Haus des Försters, an dem ein Wappenstein in einem Gefach eingemauert ist.

■ Ratskeller

Der Unterbau des ehemaligen „Amts- und Rathauses“ besteht aus rotem Sandstein. Ein Stein rechts neben dem Eingang trägt die Jahreszahl 1535 sowie ein Steinmetzzeichen. Darauf wurde im Jahre 1577 ein früher rot verputztes Fachwerk-Stockwerk aufgebaut, das dem Gebäude auch den Namen „das rote Häuslein“ eintrug. Das Gebäude weist darauf hin, dass Niederurff im Mittelalter ein Marktflöcken mit eigenen Braurechten gewesen ist. Das **Rathaus** war also gleichzeitig Brauhaus und wird seit Generationen als Gastwirtschaft genutzt.

Früher waren an dem Hause noch Schandpfahl und Halseisen zu sehen, als Zeichen der richterlichen Gewalt, die einst von diesem Hause ausging.

Rechts neben der Eingangstür ist ein Relief zu erkennen, das Adam und Eva unter dem Baume der Erkenntnis und einen Weinstock zeigt. Daneben ist das Waldeckische Wappen abgebildet. Heute sieht man unterhalb des Reliefs am Boden noch kräftige Ringe, an denen Tiere angebunden werden konnten. Der Wirt musste noch bis vor einigen Jahrzehnten einen Zuchtbullen für die Landwirte des Dorfes halten. Da in



Grenzstein mit Bank © Mike Lauer



Burgruine Löwenstein in Oberurff-Schiffelborn © Katharina Jäger

den Dreißigerjahren ein geräumiger Saal auch für andere Feiern dringend benötigt wurde, musste 1936 ein 1730 errichtetes altes Brau- und Spritzenhaus weichen und die Urff wurde überbaut. Diesem daraufhin entstandenen Saalbau hatte es das kleine direkt angrenzende jüdische Gebetshaus zu verdanken, dass es in den Tagen vom 9. bis 11. November 1938 nicht angezündet wurde. Die Synagoge war in dieser Zeit jedoch keineswegs vor Zerstörung geschützt, denn wie überall im Deutschen Reich wurde auch dieses jüdische Gotteshaus in der Reichspogromnacht geschändet. In den sechziger Jahren wurde das Gebäude abgerissen. Die Umrisse des Synagogendaches kann man noch schemenhaft an der hinteren Wand des Saales erkennen.

■ Rittergut

Das Rittergut gehört zum Besitz der Familie von Urff. Es wurde Anfang des 19. Jahrhunderts in der jetzigen Form gebaut und seitdem erweitert. Bereits aus dem 16. Jahrhundert stammt

die Ersterwähnung unter der Bezeichnung „Weiße Scheuer“ (Weiße Scheune). 1919 erfolgte die Eingemeindung des Gutsbezirks in das Dorf. Das Rittergut ist heute noch ein landwirtschaftlicher Betrieb.

■ Schule

Das **Schulgebäude** ist ein schöner geräumiger Fachwerkraum und wurde in den Jahren 1846 bis 1853 errichtet. Im Gebäude waren auch die Wohnungen für die Lehrer eingerichtet. Schulunterricht gab es in Niederurff jedoch auch schon früher. Bereits in 1780 wird ein Lehrer Bartholomai genannt und im Jahr 1823 zählte man 170 Schulkinder.

Ab 1965 besuchten die Schuljahrgänge ab Klasse 5 die neue Altenburgschule in Zwesten. Nur die ersten 4 Jahrgänge blieben noch, bis 1970 die Schule endgültig aufgelöst wurde. Das ehemalige Schulgebäude dient heute als Wohnhaus.

Gemeinde Schiffelborn © Sascha Funke



Straßenverzeichnis:

Aus Platzmangel wurden im Plan einige Namen mit Zahlen versehen, die im Straßenverzeichnis hinter den jeweiligen Namen stehen.

- Akazienweg C5
- Altenburgweg E8
- Am Betzigeröder Weg D4
- Am Birkenhain (1) E7
- Am Büschelchen A6-7
- Am Campingplatz D7
- Am Gänseacker D6
- Am Giffelsrain B8
- Am Graben DE7-8
- Am Hammer A7
- Am Koch C4-5
- Am Rottacker D7
- Am Sportfeld CD5
- Amselweg C1
- An den Linnigärten DE8
- An der Tromme B5
- An der Urff () E7
- Auf der Freiheit D8
- Bachstraße C5
- Badeweg C5
- Bergfreiheitstraße B7-8
- Bergstraße BC5
- Birkenweg C5
- Blumenweg (2) E7
- Brüder-Grimm-Straße CD4
- Brunnenstraße C5-D6
- Bubenhäuser Straße C1
- Burgweg D8
- Chaumont-Allee D5
- Ebersbergstraße C1-2
- Eichendorffweg D4
- Eichenweg BC5
- Eichwaldstraße D2-3
- Fasanenweg D5
- Finkengasse C5
- Fliedeweg CD5
- Fontanestraße CD4
- Frankfurter Straße B7-8
- Fritzlarer Straße D7-8
- Gartenstraße C6
- Gartenweg D7
- Goethestraße CD4
- Grüner Weg CD5
- Hainstraße AB7
- Hainweg A7
- Hardtstraße C4-5
- Haselhecke C5
- Hauptstraße C5
- Heideweg B8
- Heinrich-Heine-Straße C4
- Hessenweg B7
- Hinterstraße C5
- Höhlenweg D3
- Im Birkengarten B8
- Im Bodenfeld D5
- Im Grund C1
- Im Oberdorf D8
- In der Ecke (3) D5
- Kasseler Straße C5-D4
- Keilmühle D6
- Kirchfeld C5
- Kirchweg B7
- Kirschweg C5
- Kleine Gasse (4) D5
- Leomühle DE5
- Lerchenweg AB7
- Lindenstraße C5
- Lohweg D7
- Mittelweg (2) D5
- Mühlenweg E8
- Mühlstraße B7
- Neue Fahrt E7
- Neuer Weg A7
- Niederurffer Straße D6
- Nordstraße C5
- Oberurffer Straße D7
- Oststraße D5-6
- Ottomühle DE5
- Parkstraße DE8
- Platz an der Sandkaute (1) D5
- Querstraße C5
- Raiffeisenweg C5-D6
- Ringstraße C5
- Rosenstraße C5
- Sandkaute C5
- Scheidweg C1
- Schiffelborner Straße AB7
- Schiffelgasse A7
- Schlossbergstraße AB7
- Schlossweg C5-6
- Schöne Aussicht C5
- Schulstraße C5
- Südstraße C5-6
- Talstraße C1
- Tannenstraße D7
- Tannenweg D3
- Über der Runden Hecke CD4-5
- Über der Siege C4
- Ulmenweg D7
- Urffstraße B7
- Vor dem Tore C5
- Weststraße C5
- Wiesengrund C5
- Wiesenweg CD8
- Wildunger Straße BC5
- Willi-Koch-Straße C1
- Wolfsgrasse C5
- Ziegenhainer Straße D8
- Ziergartenstraße D2-3
- Zum Hopfengarten D3
- Zum Köpfchen C5
- Zum Kurpark C5
- Zum Treisberg C5
- Zur Weidelache E7

- Brüder-Grimm-Straße CD4
- Brunnenstraße C5-D6
- Bubenhäuser Straße C1
- Burgweg D8
- Chaumont-Allee D5
- Ebersbergstraße C1-2
- Eichendorffweg D4
- Eichenweg BC5
- Eichwaldstraße D2-3
- Fasanenweg D5
- Finkengasse C5
- Fliedeweg CD5
- Fontanestraße CD4
- Frankfurter Straße B7-8
- Fritzlarer Straße D7-8
- Gartenstraße C6
- Gartenweg D7
- Goethestraße CD4
- Grüner Weg CD5
- Hainstraße AB7
- Hainweg A7
- Hardtstraße C4-5
- Haselhecke C5
- Hauptstraße C5
- Heideweg B8
- Heinrich-Heine-Straße C4
- Hessenweg B7
- Hinterstraße C5
- Höhlenweg D3
- Im Birkengarten B8
- Im Bodenfeld D5
- Im Grund C1
- Im Oberdorf D8
- In der Ecke (3) D5
- Kasseler Straße C5-D4
- Keilmühle D6
- Kirchfeld C5
- Kirchweg B7
- Kirschweg C5
- Kleine Gasse (4) D5
- Leomühle DE5
- Lerchenweg AB7
- Lindenstraße C5
- Lohweg D7
- Mittelweg (2) D5
- Mühlenweg E8
- Mühlstraße B7
- Neue Fahrt E7
- Neuer Weg A7
- Niederurffer Straße D6
- Nordstraße C5
- Oberurffer Straße D7
- Oststraße D5-6
- Ottomühle DE5
- Parkstraße DE8
- Platz an der Sandkaute (1) D5
- Querstraße C5
- Raiffeisenweg C5-D6
- Ringstraße C5
- Rosenstraße C5
- Sandkaute C5
- Scheidweg C1
- Schiffelborner Straße AB7
- Schiffelgasse A7
- Schlossbergstraße AB7
- Schlossweg C5-6
- Schöne Aussicht C5
- Schulstraße C5
- Südstraße C5-6
- Talstraße C1
- Tannenstraße D7
- Tannenweg D3
- Über der Runden Hecke CD4-5
- Über der Siege C4
- Ulmenweg D7
- Urffstraße B7
- Vor dem Tore C5
- Weststraße C5
- Wiesengrund C5
- Wiesenweg CD8
- Wildunger Straße BC5
- Willi-Koch-Straße C1
- Wolfsgrasse C5
- Ziegenhainer Straße D8
- Ziergartenstraße D2-3
- Zum Hopfengarten D3
- Zum Köpfchen C5
- Zum Kurpark C5
- Zum Treisberg C5
- Zur Weidelache E7

- Brüder-Grimm-Straße CD4
- Brunnenstraße C5-D6
- Bubenhäuser Straße C1
- Burgweg D8
- Chaumont-Allee D5
- Ebersbergstraße C1-2
- Eichendorffweg D4
- Eichenweg BC5
- Eichwaldstraße D2-3
- Fasanenweg D5
- Finkengasse C5
- Fliedeweg CD5
- Fontanestraße CD4
- Frankfurter Straße B7-8
- Fritzlarer Straße D7-8
- Gartenstraße C6
- Gartenweg D7
- Goethestraße CD4
- Grüner Weg CD5
- Hainstraße AB7
- Hainweg A7
- Hardtstraße C4-5
- Haselhecke C5
- Hauptstraße C5
- Heideweg B8
- Heinrich-Heine-Straße C4
- Hessenweg B7
- Hinterstraße C5
- Höhlenweg D3
- Im Birkengarten B8
- Im Bodenfeld D5
- Im Grund C1
- Im Oberdorf D8
- In der Ecke (3) D5
- Kasseler Straße C5-D4
- Keilmühle D6
- Kirchfeld C5
- Kirchweg B7
- Kirschweg C5
- Kleine Gasse (4) D5
- Leomühle DE5
- Lerchenweg AB7
- Lindenstraße C5
- Lohweg D7
- Mittelweg (2) D5
- Mühlenweg E8
- Mühlstraße B7
- Neue Fahrt E7
- Neuer Weg A7
- Niederurffer Straße D6
- Nordstraße C5
- Oberurffer Straße D7
- Oststraße D5-6
- Ottomühle DE5
- Parkstraße DE8
- Platz an der Sandkaute (1) D5
- Querstraße C5
- Raiffeisenweg C5-D6
- Ringstraße C5
- Rosenstraße C5
- Sandkaute C5
- Scheidweg C1
- Schiffelborner Straße AB7
- Schiffelgasse A7
- Schlossbergstraße AB7
- Schlossweg C5-6
- Schöne Aussicht C5
- Schulstraße C5
- Südstraße C5-6
- Talstraße C1
- Tannenstraße D7
- Tannenweg D3
- Über der Runden Hecke CD4-5
- Über der Siege C4
- Ulmenweg D7
- Urffstraße B7
- Vor dem Tore C5
- Weststraße C5
- Wiesengrund C5
- Wiesenweg CD8
- Wildunger Straße BC5
- Willi-Koch-Straße C1
- Wolfsgrasse C5
- Ziegenhainer Straße D8
- Ziergartenstraße D2-3
- Zum Hopfengarten D3
- Zum Köpfchen C5
- Zum Kurpark C5
- Zum Treisberg C5
- Zur Weidelache E7

- Brüder-Grimm-Straße CD4
- Brunnenstraße C5-D6
- Bubenhäuser Straße C1
- Burgweg D8
- Chaumont-Allee D5
- Ebersbergstraße C1-2
- Eichendorffweg D4
- Eichenweg BC5
- Eichwaldstraße D2-3
- Fasanenweg D5
- Finkengasse C5
- Fliedeweg CD5
- Fontanestraße CD4
- Frankfurter Straße B7-8
- Fritzlarer Straße D7-8
- Gartenstraße C6
- Gartenweg D7
- Goethestraße CD4
- Grüner Weg CD5
- Hainstraße AB7
- Hainweg A7
- Hardtstraße C4-5
- Haselhecke C5
- Hauptstraße C5
- Heideweg B8
- Heinrich-Heine-Straße C4
- Hessenweg B7
- Hinterstraße C5
- Höhlenweg D3
- Im Birkengarten B8
- Im Bodenfeld D5
- Im Grund C1
- Im Oberdorf D8
- In der Ecke (3) D5
- Kasseler Straße C5-D4
- Keilmühle D6
- Kirchfeld C5
- Kirchweg B7
- Kirschweg C5
- Kleine Gasse (4) D5
- Leomühle DE5
- Lerchenweg AB7
- Lindenstraße C5
- Lohweg D7
- Mittelweg (2) D5
- Mühlenweg E8
- Mühlstraße B7
- Neue Fahrt E7
- Neuer Weg A7
- Niederurffer Straße D6
- Nordstraße C5
- Oberurffer Straße D7
- Oststraße D5-6
- Ottomühle DE5
- Parkstraße DE8
- Platz an der Sandkaute (1) D5
- Querstraße C5
- Raiffeisenweg C5-D6
- Ringstraße C5
- Rosenstraße C5
- Sandkaute C5
- Scheidweg C1
- Schiffelborner Straße AB7
- Schiffelgasse A7
- Schlossbergstraße AB7
- Schlossweg C5-6
- Schöne Aussicht C5
- Schulstraße C5
- Südstraße C5-6
- Talstraße C1
- Tannenstraße D7
- Tannenweg D3
- Über der Runden Hecke CD4-5
- Über der Siege C4
- Ulmenweg D7
- Urffstraße B7
- Vor dem Tore C5
- Weststraße C5
- Wiesengrund C5
- Wiesenweg CD8
- Wildunger Straße BC5
- Willi-Koch-Straße C1
- Wolfsgrasse C5
- Ziegenhainer Straße D8
- Ziergartenstraße D2-3
- Zum Hopfengarten D3
- Zum Köpfchen C5
- Zum Kurpark C5
- Zum Treisberg C5
- Zur Weidelache E7

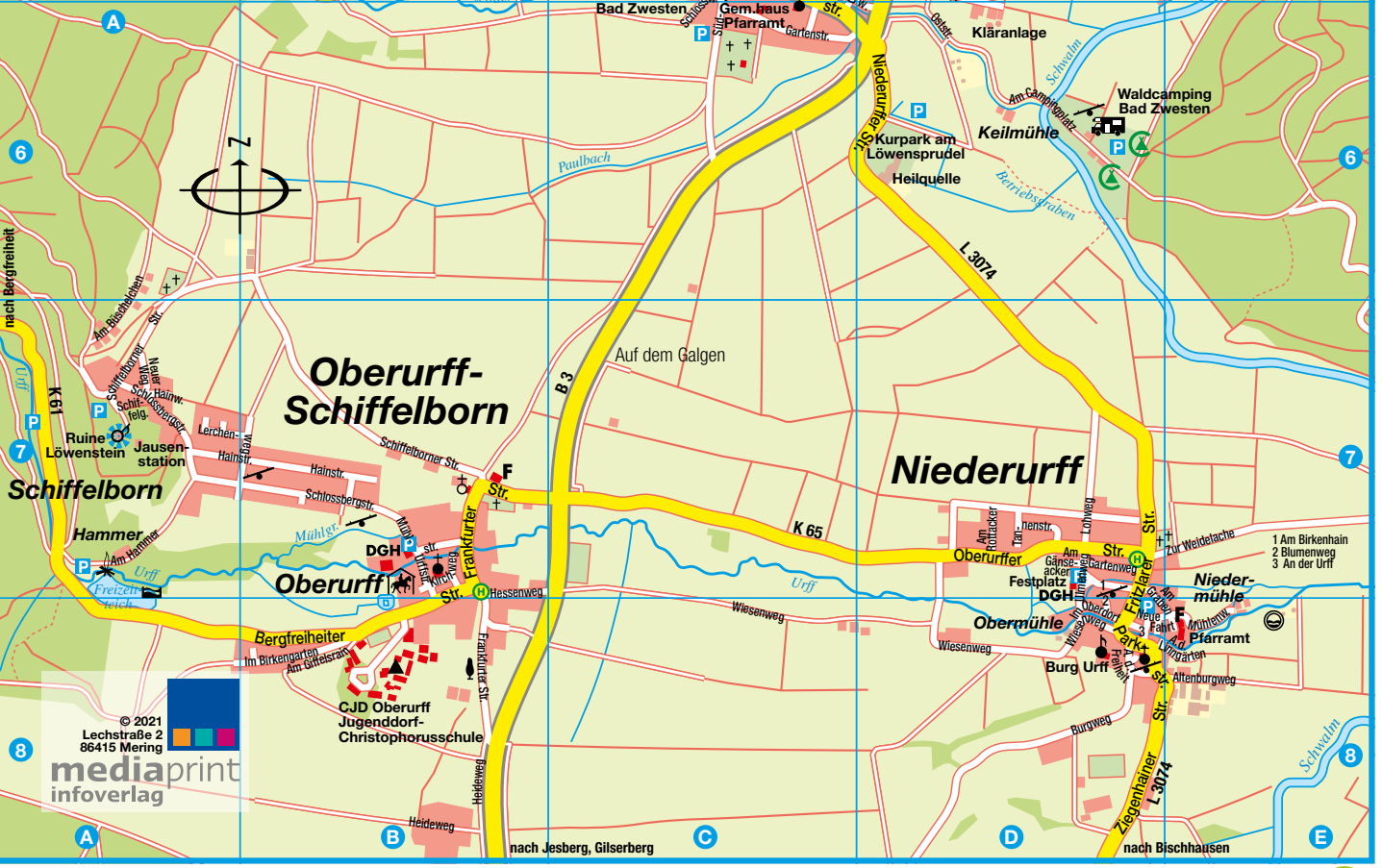


- Zeichenerklärung:**
- Rathaus
 - Kirche
 - Schloss, Burg
 - Ruine
 - Tourist Information
 - Schule
 - Kindergarten
 - Krankenhaus
 - Seniorenheim
 - Jugendzentrum
 - DGH Dorfgemeinschaftshaus
 - Museum
 - Hallenbad
 - Freibad, Badestelle
 - Minigolf
 - Kinderspielplatz
 - Reithalle
 - Bushaltestelle
 - Tankstelle
 - Kläranlage
 - Campingplatz
 - Wohnmobilstellplatz
 - Grillplatz
 - Parkplatz
 - Aussichtspunkt
 - Sportplatz
 - Tennisplatz
 - Friedhof
 - hervorragender Baum

Maßstab ca. 1: 20 000

0 200 400 600 800 1000 m

Diese Kartographie ist urheberrechtlich geschützt, sie darf nicht - auch nicht auszugsweise - reproduziert oder nachgedruckt werden. Irrtümer vorbehalten.



© 2021
Lechstraße 2
86415 Mering
mediaprint
infoverlag

Ihre Gesundheit liegt uns am Herzen. Wir sind für Sie da.

Iris Optik

modisch · sportlich · originell



Alexandra Kardamis
Augenoptikermeisterin

Ihr Optiker für den klaren Durchblick

Kasseler Straße 5b
34596 Bad Zwesten

Telefon 05626 - 1772
www.iris-optik.com



info@ergobadzwesten.de
www.ergobadzwesten.de

Ergotherapie für Erwachsene und Kinder, Konzentrationskurse für Kinder
Mo-Fr Termine nach Vereinbarung

Schöne Aussicht 1
34596 Bad Zwesten
Tel.: 05626 / 9220260

Bahnhofstr. 54-56
34582 Borken
Tel.: 05682/4098877

Rückenschule • Bobath Erwachsene • PNF

**Praxis für
Krankengymnastik
Frauke Schmitz-Sieg**

Kasseler Str. 6
34596 Bad Zwesten
Tel.: 05626 - 92 18 63
Fax : 05626 - 922 31 99
www.schmitz-sieg.com
E-Mail: info@schmitz-sieg.com




Massagen • Lymphdrainage • Kur



Praxis für Osteopathie

FRIEDERIKE GRAPENTIN
Heilpraktikerin

Brunnenstr. 16 B
34596 Bad Zwesten
Tel. 0562 69 22 48 54
kontakt@praxis-grapentin.de
www.praxis-grapentin.de



Lukkana
Thai Massage

DAUERAKTION:

*10er Abo: **15% Rabatt**

*nicht kombinierbar mit anderen Angeboten.

Sandkaute 1 B · 34596 Bad Zwesten
Tel. 05626 / 2779800 oder 0172-6238490

Entspannen · Gesundheit
Wohlfühlen · Relaxen



Gesundheitliche Versorgung

Gesundheitseinrichtungen von A bis Z

	Anschrift	Telefon	E-Mail/Internet
AWO Altenwohnenzentrum	Hardtstr. 1, 34596 Bad Zwesten	☎ 05626 921700	✉ info58@awo-nordhessen.de
Ayurveda Beauty Tempel Dhanvantari	Hauptstr. 9, 34596 Bad Zwesten	☎ 0176 21497811	✉ lurfftruemner@yahoo.de
Ernährung Bewegung Entspannung Jule Salzbrenner	Hainstr. 19, 34596 Bad Zwesten	☎ 0712 6403174	✉ info@pazujo-life.de
Fachärztin für Allgemeinmedizin Dr. Lucia Kiss	Schulstr. 2, 34596 Bad Zwesten	☎ 05626 3079922	
Fußpflege Carmen Trümner	Schiffelborner Str. 30 a, 34596 Bad Zwesten		
Fußpflege im Sanitätshaus König	Wildunger Str. 2, 34596 Bad Zwesten	☎ 05626 8367	🏠 https://www.sanitaetshaus-koenig.de/standorte/bad-zwesten/
Fußpflege Wagner	Hardtstr. 2, 34596 Bad Zwesten	☎ 05626 12635	✉ gotlindewagner@t-online.de
Guter Fuß – Fachpraxis für Podologie (med. Fußpflege)	Kasseler Str. 5 a, 34596 Bad Zwesten	☎ 05626 9221725	✉ info@guterfuss.de 🏠 www.guterfuss.de
Hausarztgemeinschaft – Kellerwald	Vor dem Tore 2, 34596 Bad Zwesten	☎ 05626 1087	✉ badzwesten@hausarztgemeinschaft-edersee.de
Hörakustik Entspannter Hören	Kasseler Str. 1, 34596 Bad Zwesten	☎ 05626 9229020	🏠 www.widex-hoergeraete.de
Iris Optik	Kasseler Str. 5 b, 34596 Bad Zwesten	☎ 05626 1772	✉ info@iris-optik.com 🏠 www.Iris-optik.com
Krankengymnastik Frauke Schmitz-Sieg	Kasseler Str. 6, 34596 Bad Zwesten	☎ 05626 921863	✉ info@schmitz-sieg.com
Lux Lukkana-Thai Massage	Sandkaute 1, 34596 Bad Zwesten	☎ 05626 2779800 ☎ 0712 6238490	✉ luxlukkana@gmail.com
Löwen Apotheke	Wildunger Str. 1 b, 34596 Bad Zwesten	☎ 05626 99890	✉ mail@apotheke-badzwesten.de 🏠 www.apotheke-badzwesten.de
Panadda Thai-Massage und Wellness	Hauptstr. 14, 34596 Bad Zwesten	☎ 05626 9229100	
Physiotherapie Zentrum Winkelmann	Vor dem Tore 2, 34596 Bad Zwesten	☎ 05626 922922	✉ therapiezentrumbadzwesten@t-online.de
Podologie Andrea England	Südstr. 2, 34596 Bad Zwesten	☎ 05626 921841	✉ info@fusspflege-england.com
Praxis für Ergotherapie Bachmann und Duba	Schöne Aussicht 1, 34596 Bad Zwesten	☎ 05626 9220260	✉ ergobadzwesten@t-online.de
Praxis für Psychotherapie Michael Hottkowitz	Wildunger Str. 2, 34596 Bad Zwesten	☎ 05626 925410	✉ physiomobil.@web.de
Praxis für Osteopathie Grapentin	Brunnenstr. 16 b, 34596 Bad Zwesten	☎ 05626 9224854	✉ kontakt@praxis-grapentin.de 🏠 www.praxis-grapentin.de
Psychologische Praxis Barbara Beer	Lohweg 4, 34596 Bad Zwesten/ Niederurff	☎ 06693 9110990	
Sanitätshaus König GmbH	Wildunger Str. 2 c, 34596 Bad Zwesten	☎ 05626 8367	✉ info@sanitaetshaus-koenig.de
Zahnarztpraxis Dr. med. dent. Derman	Rosenstr. 12, 34596 Bad Zwesten	☎ 05626 525	🏠 www.drderman.de
Zahnarztpraxis Ochsenhofer	Brunnenstr. 16 c, 34596 Bad Zwesten	☎ 05626 8222	
Zahnarztpraxis Dr. med. dent. Manfred Wiesner	Schlossweg 2-4, 34596 Bad Zwesten	☎ 05626 922344	✉ info@schloss-bad-zwesten.de
Krämer Annett – Ergotherapie	Brüder-Grimm-Str. 12 d, 34596 Bad Zwesten	☎ 05683 923400	
Beate Dietzel Kosmetik u. Geschenkartikelbedarf	Bachstr. 25, 34596 Bad Zwesten	☎ 05626 922840	
Eitel Sibylle Yoga Mobil	Querstr. 2, 34596 Bad Zwesten	☎ 0172 5864085	✉ badzwesten@yoga-vidya.de 🏠 www.yoga-vidya.de
Kinder- und Jugendlichenpsycho- therapeutin, Frau Dipl.-Päd. Nathalie Hartmann	Wildunger Straße 4 a 34596 Bad Zwesten-Zwesten		

Medizinische Einrichtungen – Kliniken

	Anschrift	Telefon	E-Mail
Hardtwaldklinik I	Hardtstr. 31, 34596 Bad Zwesten	☎ 05626 870	✉ info@hardtwaldklinik1.de
Neurologische Akutklinik	Hardtstr. 31, 34596 Bad Zwesten	☎ 05626 87800	✉ info@neurologische-akutklinik.de
Hardtwaldklinik II	Hardtstr. 32, 34596 Bad Zwesten	☎ 05626 880	✉ info@hardtwaldklinik2.de



© Kurverwaltung



Ortskern © Selina Schäfer

Informationen

Lage, Wirtschaft, Verkehr

■ Lagebeschreibung

Bad Zwesten ist eine Gemeinde im Schwalm-Eder-Kreis in Nordhessen. Der Ort liegt in den östlichen Ausläufern des Kellwaldes, 40 km südlich von Kassel.

■ Gewerbegebiet Bad Zwesten

Durch die zentrale Lage im Schwalm-Eder-Kreis, mitten in Deutschland, ist das Gewerbegebiet Bad Zwesten ein optimaler Standort für Industrie-, Gewerbe- und Dienstleistungsunternehmen. Im Gewerbegebiet Bad Zwesten stehen rund 30.000 m² Misch- und gewerbliche Flächen zur Verfügung. Der Kaufpreis kann frei ausgehandelt werden. Das Gewerbegebiet liegt unmittelbar an der B 3. Grundstücksgrößen können den jeweiligen betrieblichen Anforderungen und Bedürfnissen angepasst werden. Die Grundstücke sind teilweise sofort bebaubar.

■ Verkehrstechnische Anbindung

Die Gemeinde gehört dem Bereich des Nordhessischen Verkehrsverbundes (NVV) an. Die stündlichen Buslinien nach Bad Wildungen und Borken, haben dort jeweils gute Bahnanbindungen.

- ICE Bahnhof Kassel-Wilhelmshöhe 44 km
- Eine Haltestelle von FLIXBUS befindet sich in Bad Zwesten-Mitte (Brunnenstraße).
- Bad Zwesten liegt am Schnittpunkt der Bundesstraßen 3 und 485.
- Zur Bundesautobahn A 49 (Kassel - Fritzlar - Marburg) Anschlussstelle Borken/Bad Zwesten sind es 5 km.
- Zur Anschlussstelle Homberg (Efze) an der A 7 sind es 26 km.
- Kassel Airport ca. 60 km

Die Verwaltung als Dienstleister

Kontakt

Gemeinde Bad Zwesten

Ringstr. 1, 34596 Bad Zwesten

☎ 05626 9993-0

☎ 05626 9993-33

✉ gemeindevverwaltung@badzwesten.de

f <https://de-de.facebook.com/badzwesten>

🐦 Twitter: BadZwesten



Bei Beschwerden und Anregungen:

Gemeinde 🗨️ WhatsApp: 01520 9036989

Bitte beachten Sie die Datenschutzerklärung bei der Nutzung von WhatsApp.

Kurverwaltung

☎ 05626 773

☎ 05626 9993-33

✉ tourismus@badzwesten.de

Öffnungszeiten der Verwaltung

Mo., Di. 08:00 - 12:00 Uhr

Mi. geschlossen

Do. 08:00 - 12:00 Uhr

13:30 - 18:00 Uhr

Freitag 08:00 - 12:00 Uhr

Öffnungszeiten Tourist-Info

Mo., Di. 09:00 - 16:30 Uhr

Mi. 09:00 - 13:00 Uhr

Do., Fr. 09:00 - 16:30 Uhr

(April - Oktober:

Sa.: 10:00-12:00 Uhr)

Weitere Informationen zu den Abteilungen, Dienstleistungen und Ansprechpartnern finden Sie hier:

🏠 <https://www.badzwesten.de/rathaus/verwaltung/>

Bauhof, Wasserversorgung, Bereitschaftsdienst

Kasseler Str. 16 a, 34596 Bad Zwesten

☎ 05626 925128

☎ 05626 9220221

Bewegungsbad/Kurhaus

Hardtstr. 7, 34596 Bad Zwesten

☎ 05626 1077



Silbermühle © Mike Lauer



Schwalmweg © Mike Lauer

Inserentenverzeichnis

Branche	Kunde	Seite
Ambulante Pflege	Pflegeteam Wollenberg	2
Bäckerei	Schwälmer Brotladen	8
Buchhandel	Akzente Buchhandlung	8
Elektrotechnik	Elektrotechnik Richard	2
Energiedienstleistung	Energie Waldeck-Frankenberg GmbH	U2
Ergotherapie	Praxis für Ergotherapie Bachmann & Duba	30
Fleischerei	Fleischerei Löffler	22
Friseur	Haarstübchen Petra Haug	8
Hofladen - Naturkost	Kellerwaldhof	8
Hotel - Restaurant	Landhotel Kern	22
	Zum kleinen König	22
Klinik	Kliniken der Wicker-Gruppe	U4
Krankengymnastik	Praxis für Krankengymnastik Frauke Schmitz-Sieg	30
Massage	Lukkana Thai Massage	30

Branche	Kunde	Seite
Musikresonanz	ALLTON Harbeke & Hausser OHG	22
Optiker	Iris Optik	30
Osteopathie	Praxis für Osteopathie Friederike Grapentin	30
Rechtsanwalt - Notar	Wyneken - Paul - Just - Eckert	2
Restaurant	Pane e Vino Trattoria	22
Sanitär - Heizung	Bachmann	U3
Steuerberatung	Andreas Neumann	U3
	A. O. N. Steuerberatungsgesellschaft mbH	2
Verkehrsunternehmen	NVV - Nordhessischer VerkehrsVerbund	8

U = Umschlagseite

Weitere Informationen finden Sie im Internet unter www.total-lokal.de.

Kompetente Ansprechpartner

ANDREAS NEUMANN

- STEUERBERATER -

BADEWEG 2A
34596 BAD ZWESTEN

TELEFON: (05626) 92 28 97-0
TELEFAX: (05626) 92 28 97-15
EMAIL: KANZLEI@AON-STB.DE



Ihr kompetenter
Meisterbetrieb für

- Heizung – Sanitär
- Öl-/Gasanlagen
- Brennwert-/Solartechnik
- Beratung und Kundendienst



Tel. 06693 / 305
Fax 06693 / 9110457
Mobil: 0172 / 7705909

Parkstraße 16
34596 Bad Zwesten
m-bachmann@freenet.de



Kliniken der Wicker-Gruppe

AHB-, Reha- und Akutkliniken in Bad Zwesten



Hardtwaldklinik I

Klinik für Neurologie – Psychiatrie – Psychotherapie – Akut-Neurologie

Hardtstraße 31, 34596 Bad Zwesten

Telefon 0 56 26 . 870

info@hardtwaldklinik1.de

www.hardtwaldklinik1.de



Hardtwaldklinik II

Fachklinik für psychosomatische Rehabilitation,

Krankenhausabteilung für Psychosomatische Medizin

Hardtstraße 32, 34596 Bad Zwesten

Telefon 0 56 26 . 880

info@hardtwaldklinik2.de

www.hardtwaldklinik2.de



Jetzt bewerben , anerkannt & wertgeschätzt

Pflegefachkräfte sorgen für mehr Lebensqualität – dank Fachwissen und sozialer Kompetenz. Dafür gibt's echte Likes von echten Menschen.

#Machkarrierealsmensch #BMFSFJ #MenschlichkeithatvieleGesichter

#WickerKarriere

karriere@wicker.de



Wicker-Kliniken. Wir sorgen für Gesundheit.



Die Wicker Kliniken sind Gründungsmitglied der DEGEMED – Deutsche Gesellschaft für Medizinische Rehabilitation.

wicker.de